

**COMISION ADMINISTRADORA DEL RIO URUGUAY**

Paysandú, 15 de Febrero 2013

PROGRAMA DE VIGILANCIA DE PLAYAS
COMUNICADO SEMANAL

A los efectos que se estime correspondan, la Comisión Administradora del Río Uruguay presenta el Comunicado semanal que realiza sobre el Seguimiento de las **Floraciones Algales** en el río Uruguay (Monte Caseros-Nueva Palmira). Asimismo, se resalta que en el Embalse de Salto Grande, éste se realiza en conjunto con la Comisión Técnica Mixta de Salto Grande. Se informan a continuación los resultados de las campañas de control:

SEMANA DEL 11 DE FEBRERO DE 2013

ZONA	PLAYA / LOCALIDAD	CONDICIÓN	LATITUD	LONGITUD
TRAMO DESDE BELLA UNION (ROU) A BELEN (ROU)	Bella Unión (ROU)	SIN FLORACIÓN ALGAL	30° 12,696'S	57° 38,122'O
	Monte Caseros (RA)	SIN FLORACIÓN ALGAL	30° 15,383'S	57° 37,249'O
	Canal Bella Unión Monte Caseros	SIN DATO	30° 15,626'S	57° 37,042'O
	Belén (ROU)	SIN DATO	30° 47,147'S	57° 47,100'O
TRAMO DESDE FEDERACIÓN (RA) A CONCORDIA (RA)	Canal Belén (ROU)	SIN DATO	30° 47,310'S	57° 48,097'O
	Santa Ana (RA)	SIN FLORACIÓN ALGAL	30° 54,799'S	57° 55,443'O
	Canal Santa Ana Federación	SIN DATO	30° 56,546'S	57° 54,232'O
	Playa Grande. Federación (RA)	SIN FLORACIÓN ALGAL	30° 59,158'S	57° 54,601'O
	Playa Sur. Federación (RA)	SIN DATO	30° 59,609'S	57° 54,813'O
	Playa Baly. Federación (RA)	SIN DATO	30° 59,453'S	57° 54,715'O
	Est. Isthilar. Salto Grande (RA)	SIN DATO	31° 09,482'S	57° 58,114'O
	Cda. Viejo Águila. Salto Grande (RA)	SIN DATO	31° 11,438'S	58° 1,390'O
	Itapebí (ROU)	SIN FLORACIÓN ALGAL	31° 11,721'S	57° 51,558'O
	Gualeguaycito (RA)	NO BAÑARSE	31° 12,156'S	57° 59,862'O
	Co. de la Iglesia. Salto Grande (RA)	SIN DATO	31° 12,170'S	58° 0,407'O
	Bahía Punta Bonita. Salto Grande (RA)	SIN DATO	31° 12,587'S	57° 58,501'O
	Puente El Cortijo. Salto Grande (RA)	SIN DATO	31° 13,245'S	57° 59,584'O
	Fundación Maevia. Salto Grande (RA)	SIN DATO	31° 13,871'S	57° 59,180'O
	Playa Las Palmeras. Salto Grande (RA)	PRECAUCION	31° 14,694'S	57° 57,550'O
	Playa Los Médicos. Salto Grande (RA)	SIN FLORACIÓN ALGAL	31° 14,064'S	57° 56,069'O
	Playa Las Perdices. Salto Grande (RA)	PRECAUCION	31° 14,015'S	57° 56,832'O
	Playa Parque del Lago NE. Salto Grande (ROU)	SIN FLORACIÓN ALGAL	31° 14,576'S	57° 54,255'O
	Playa Intendencia Municipal de Salto (ROU)	PRECAUCION	31° 15,040'S	57° 54,281'O
	Playa Sol. Salto Grande (RA)	SIN FLORACIÓN ALGAL	31° 15,138'S	57° 56,849'O
Represa Centro. Salto Grande	NO BAÑARSE	31° 16,064'S	57° 56,069'O	
Los Pinos. Salto Grande (ROU)	SIN DATO	31° 16,125'S	57° 54,865'O	
La Toma. Salto Grande (ROU)	PRECAUCION	31° 16,204'S	57° 55,001'O	
Playa Las Cavas. Salto (ROU)	SIN FLORACIÓN ALGAL	31° 22,626'S	57° 58,754'O	
Playa Los Sauces. Concordia (RA)	SIN FLORACIÓN ALGAL	31° 24,361'S	58° 0,341'O	
TRAMO DESDE SAN JOSÉ (RA) PAYSANDÚ (ROU)	Balneario San José. San José (RA)	SIN FLORACIÓN ALGAL	32° 11,361'S	58° 09,583'O
	Balneario Municipal Inkier. Colón (RA)	SIN FLORACIÓN ALGAL	32° 13,656'S	58° 07,647'O
	Balneario Municipal. Paysandú (ROU)	SIN FLORACIÓN ALGAL	32° 17,837'S	58° 05,558'O
TRAMO DESDE C. del URUGUAY (RA) A SAN JAVIER (ROU)	Banco Pelay. C. del Uruguay (RA)	SIN FLORACIÓN ALGAL	32° 27,186'S	58° 12,552'O
	Puerto Viejo. San Javier (ROU)	SIN DATO	32° 40,002'S	58° 8,417'O
TRAMO DESDE GUALEGUAYCHÚ (RA) A FRAY BENTOS (ROU)	Nuevo Berlín (ROU)	SIN FLORACIÓN ALGAL	32° 58,729'S	58° 03,771'O
	Ñandubayzal. Gualeguaychú (RA)	SIN FLORACIÓN ALGAL	33° 04,192'S	58° 23,177'O
	Ubici. Fray Bentos (ROU)	SIN FLORACIÓN ALGAL	33° 06,761'S	58° 17,118'O
	Panorámica. Fray Bentos (ROU)	SIN DATO	33° 07,345'S	58° 20,45'O
	Las Cañas (ROU)	SIN FLORACIÓN ALGAL	33° 10,071'S	58° 21,535'O
TRAMO DESDE LA CONCORDIA (ROU) A NUEVA PALMIRA (ROU)	La Concordia (ROU)	SIN FLORACIÓN ALGAL	33° 33,922'S	58° 25,804'O
	Higueritas. Nueva Palmira (ROU)	SIN FLORACIÓN ALGAL	33° 52,235'S	58° 25,016'O




COMISION ADMINISTRADORA DEL RIO URUGUAY



LEYENDA

■ Playa

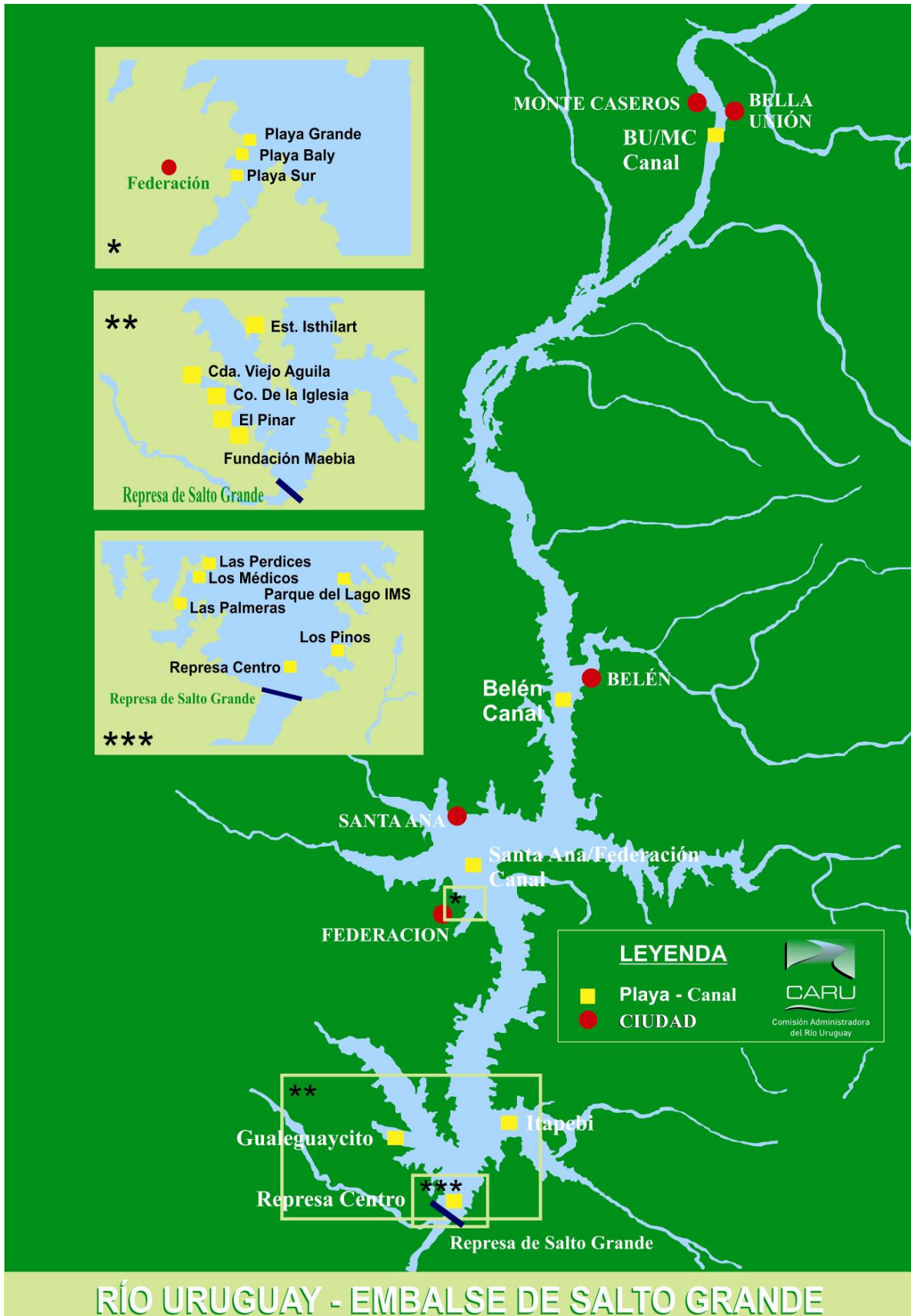
● CIUDAD



CARU
Comisión Administradora del Río Uruguay



COMISION ADMINISTRADORA DEL RIO URUGUAY





COMISION ADMINISTRADORA DEL RIO URUGUAY



1. En la margen derecha (RA):

Playas / Localidades **con baja densidad de Floraciones Agales:**

Monte Caseros, Playa Santa Ana, Playa Grande (Federación), Playa Los Médicos (Salto Grande), Playa Sol (Salto Grande), Playa Los Sauces (Concordia), Balneario San José (San José), Balneario Municipal Inkier (Colón), Banco Pelay (C. del Uruguay) y Ñandubayzal (Gualeguaychú).

Playas / Localidades con índices relacionados a **Floraciones Algales** tales que las califican de **tomar las precauciones correspondientes:** Playa Las Palmeras y Playa Las Perdices (Salto Grande).

Playas / Localidades con índices relacionados a **Floraciones Algales** tales que se recomienda **no bañarse:** Gualeguaycito (Salto Grande).

2. En la margen izquierda (ROU):

Playas / Localidades **con baja densidad de Floraciones Algales:**

Bella Unión, Playa Parque del Lago NE, Playa Las Cavas (Salto), Balneario Municipal (Paysandú), Nuevo Berlín, Playa Ubici, Las Cañas (Fray Bentos), La Concordia e Higueritas (Nueva Palmira).

Playas / Localidades con índices relacionados a **Floraciones Algales** tales que las califican de **tomar las precauciones correspondientes:** Playa Intendencia Municipal de Salto.

3. Otros puntos de muestreo:

- Se verifican bajos valores de concentraciones algales: Itapebí .
- Se verifican valores intermedios de concentraciones algales: La Toma (Salto Grande).
- Se verifican altos valores de concentraciones algales: Represa Centro.


Finalmente, teniendo en cuenta la imposibilidad de contar con información en todas las playas y localidades, la CARU recuerda los indicadores establecidos en el marco de la campaña



COMISION ADMINISTRADORA DEL RIO URUGUAY



de comunicación sobre floraciones algales que está llevando en ambas márgenes del Río Uruguay.



Si en el agua se tiene una apariencia de “yerba dispersa”, ello indica que hay Baja densidad de algas. Hay que **lavarse con agua limpia** a la salida.



Si en el agua y la orilla se observa una masa verde brillante, ello indica que hay muchas algas vivas, con riesgo en el uso para baños. Si se decide tomar un baño, hay que **lavarse con agua limpia** a la salida y se recomienda **tomar las precauciones correspondientes**.



Si en el agua y la orilla se observa una masa pastosa verde oscuro amarronada, hay algas vivas y muertas, con lo que aumenta la posibilidad de que sean liberadas toxinas. **Se recomienda no bañarse**.

ING. ALEJANDRO ARCELUS
Secretario Técnico
C.A.R.U.